

Torino, 05 novembre 2025  
Prot. TA000457-2025-P

Spett.le **ARPAE SAC di Piacenza**  
[aoopc@cert.arpa.emr.it](mailto:aoopc@cert.arpa.emr.it)












Spett.le **Regione Emilia-Romagna**  
**Area Valutazione Impatto Ambientale e**  
**autorizzazioni**  
[vipsa@postacert.regione.emilia-romagna.it](mailto:vipsa@postacert.regione.emilia-romagna.it)






**Oggetto: Fascicolo regionale 1317/26/2024 – Trasmissione chiarimenti volontari PAUR**

**Riferimento: Provvedimento Autorizzatorio Unico Regionale, relativo al progetto di costruzione ed esercizio di un impianto di produzione di energia da fonti rinnovabili solare e relative opere connesse denominato “Morlenzo” della potenza di 24,586 MWp presentato da IREN GREEN GENERATION TECH S.R.L. localizzato nel Comune Cortemaggiore (PC)**

Il sottoscritto dott. Paolo Mezzera, nato a Ivrea il 18 ottobre 1980, C.F. MZZPLA80R18E379P domiciliato per la carica della scrivente società presso la sede legale, in qualità di legale rappresentante della società IREN GREEN GENERATION TECH S.R.L., con sede in Corso Svizzera, 95 CAP 10143, Torino (TO), C.F. 10576731003 e P. IVA 02863660359, REA TO -1306912 n. tel 011.5549111, Fax 011.538313, ai fini del procedimento di cui al Rif., fornisce dei chiarimenti volontari in seguito alla Conferenza dei Servizi istruttoria svoltasi in data 09/10/2025 e trasmette la relazione integrativa denominata **CoD055\_FV\_00084\_BPR\_RELAZIONE CHIARIMENTI VOLONTARI\_rev00** unitamente ai seguenti allegati:

**Elaborati di Progetto**

NOME
 Cod055_FV_00010_BER_R02_RELAZIONE SUI CAMPI ELETTRROMAGNETICI (DPA).pdf
 Cod055_FV_00021_BGR_VALUTAZIONE IMPATTO ACUSTICO (FASE DI CANTIERE E DI ESERCIZIO)_rev01a.pdf
 Cod055_FV_00057_BED_R02_PERCORSI CAVI INTERNI ALL'IMPIANTO.pdf
 COD055_FV_00049_BED_R01_FASCE DI RISPETTO DPA.pdf
 Cod055_FV_00042_BGD_R01_INQUADRAMENTO CATASTALE IMPIANTO.pdf
 Cod055_FV_00075_BPD_R01_PLANIMETRIA DISTANZA DI RISPETTO AUTOSTRADA.pdf
 Cod055_FV_00066_BPD_PLANIMETRIA OPERE DI INSERIMENTO PAESAGGISTICO-AMBIENTALE_IMPIANTO FOTVOLTAICO_rev01a.pdf
 Cod055_FV_00078_BPD_R02_ELABORATI GRAFICI INTERFERENZE SNAM.pdf
 Cod055_FV_00083_BPR_PROFILO E SEZIONE RETE FOGNARIA SSE_rev01a.pdf
 Cod055_FV_00081_BPR_SCHEDA SCARICO IN ACQUE SUPERFICIALI SOTTOSTAZIONE ELETTRICA_rev01a.pdf
 Cod055_FV_00082_BPR_SCHEDA SCARICHI IN ACQUE SUPERFICIALI CONVERSION UNIT IMPIANTO_rev01a.pdf

	Cod055_FV_00076_BPD_R01_SEZIONE INTERFERENZE AUTOSTRADA.pdf
	Cod055_FV_00071_BGD_PLANIMETRIA MISURE ANTINCENDIO IMPIANTO FOTOVOLTAICO_rev01a.pdf
	Cod055_FV_00069_BCD_PLANIMETRIA OPERE REGIMENTAZIONE DELLE ACQUE SOTTOSTAZIONE_rev02a.pdf
	Cod055_FV_00068_BCD_PLANIMETRIA OPERE REGIMENTAZIONE DELLE ACQUE IMPIANTO FOTOVOLTAICO_rev01a.pdf
	Cod055_FV_00033_BCR_RELAZIONE IDROLOGICA-IDRAULICA SOTTOSTAZIONE_rev02a.pdf

### Ulteriore Documentazione

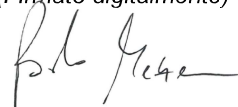
VIA_12	ISTANZA AUTORIZZAZIONE PAESAGGISTICA SOTTOSTAZIONE ELETTRICA comprensiva di: a. 20251023_Chiarimenti autorizzazione paesaggistica b. Dichiarazione assolvimento marca da bollo_signed c. 250808_Contabile Comune Cortemaggiore_oneri Morlenzo d. 251023_RicevutePec_Enti chiarimenti volont. PAUR_Morlenzo
AU_22	MODULI MUR A1/D1
AU_24	ISTANZA PERMESSO DI COSTRUIRE_MODULO 1 comprensiva di: a. AU_24_PDC_modulo-1_Allegato_altri_dati_localizzazione b. 251104_Contabile_oneri PdC Cortemaggiore
AU_25	ISTANZA PERMESSO DI COSTRUIRE_MODULO 2

Con l'occasione, in calce alla presente, viene aggiornato anche l'Elenco elaborati, indicando, rispetto all'ultima versione attualmente depositata agli atti, sia in fase di istanza che di integrazioni successive, i documenti che restano invariati, quelli di nuova emissione e quelli che vengono riemessi.

Si richiede che tutte le comunicazioni al riguardo siano inviate anche all'indirizzo PEC: [irengreengenerationtech@pec.gruppoiren.it](mailto:irengreengenerationtech@pec.gruppoiren.it)

Distinti saluti.

**IREN GREEN GENERATION TECH S.R.L.**  
L'AMMINISTRATORE UNICO  
PAOLO MEZZERA  
(Firmato digitalmente)



CODICE ELABORATO	NOME	Integrazione documentale Prot. TA000063- 2025-P del 12/02/2025	Integrazione CdS Prot. TA000348- 2025-P del 06/08/2025	Chiarimenti volontari Prot. TA000457- 2025-P del 05/11/2025
Cod055_FV_00001_BGR	RELAZIONE TECNICA GENERALE ILLUSTRATIVA			
Cod055_FV_00002_BGR	RELAZIONE TECNICA			
Cod055_FV_00003_BGL	COMPUTO METRICO			
Cod055_FV_00004_BGL	COMPUTO METRICO ESTIMATIVO			
Cod055_FV_00005_BGL	ELENCO PREZZI UNITARI ED ANALISI PREZZI			
Cod055_FV_00006_BGL	COMPUTO METRICO FASE DI DISMISSIONE	Revisione		
Cod055_FV_00007_BGL	CRONOPROGRAMMA			
Cod055_FV_00008_BGL	CRONOPROGRAMMA FASE DI DISMISSIONE			
Cod055_FV_00009_BGR	RELAZIONE SULLA GESTIONE POST-OPERATIVA			
Cod055_FV_00010_BER	RELAZIONE SUI CAMPI ELETTROMAGNETICI (DPA)		Revisione	Revisione
Cod055_FV_00011_BGR	RELAZIONE SULLA RISOLUZIONE DELLE INTERFERENZE DEL CAVIDOTTO			
Cod055_FV_00012_BGR	RELAZIONE ENERGETICA			
Cod055_FV_00013_BOMR	RELAZIONE SUGLI ASPETTI MANUTENTIVI			
Cod055_FV_00014_BGL	PIANO PARTICELLARE DI ESPROPRIO DESCRITTIVO	Revisione		
Cod055_FV_00015_BPR	STUDIO DI IMPATTO AMBIENTALE	Revisione		
Cod055_FV_00016_BPR	STUDIO IMPATTO AMBIENTALE - SINTESI NON TECNICA	Revisione		
Cod055_FV_00017_BPR	ANALISI DELLA COERENZA NORMATIVA, PIANIFICATORIA E URBANISTICA	Revisione		
Cod055_FV_00018_BPR	RELAZIONE OPERE DI INSERIMENTO PAESAGGISTICO-AMBIENTALE			
Cod055_FV_00019_BPR	RELAZIONE ARCHEOLOGICA E ALLEGATI (SCHEDE DELLE PRESENZE ARCHEOLOGICHE, CARTA DEL POTENZIALE E CARTA DEL RISCHIO ARCHEOLOGICO)			

Cod055_FV_00020_BPR	TEMPLATE GIS MINISTERIALE ALLEGATO ALLA RELAZIONE ARCHEOLOGICA			
Cod055_FV_00021_BGR	VALUTAZIONE PREVISIONALE IMPATTO ACUSTICO (FASE DI CANTIERE E DI ESERCIZIO)			Revisione
Cod055_FV_00022_BCR	RELAZIONE GEOLOGICA-GEOTECNICA SISMICA IMPIANTO FOTOVOLTAICO			
Cod055_FV_00023_BCR	RELAZIONE GEOLOGICA-GEOTECNICA SISMICA SOTTOSTAZIONE ELETTRICA			
Cod055_FV_00024_BCR	PIANO PRELIMINARE DI UTILIZZO IN SITO DELLE TERRE E ROCCE DA SCAVO			
Cod055_FV_00025_BGR	RELAZIONE TECNICA ANTINCENDIO IMPIANTO FOTOVOLTAICO			
Cod055_FV_00026_BGR	RELAZIONE TECNICA ANTINCENDIO SOTTOSTAZIONE ELETTRICA			
Cod055_FV_00027_BGR	RELAZIONE AGRONOMICA			
Cod055_FV_00028_BPR	RELAZIONE COMPATIBILITÀ PAESAGGISTICA IMPIANTO FOTOVOLTAICO	Revisione		
Cod055_FV_00029_BPR	RELAZIONE PAESAGGISTICA SOTTOSTAZIONE ELETTRICA (COLATORE CANALONE)	Revisione		
Cod055_FV_00030_BGR	ANALISI DELLE RICADUTE SOCIALI, OCCUPAZIONALI ED ECONOMICHE			
Cod055_FV_00031_BGR	DOCUMENTAZIONE FOTOGRAFICA			
Cod055_FV_00032_BCR	RELAZIONE IDROLOGICA-IDRAULICA IMPIANTO FOTOVOLTAICO	Revisione		
Cod055_FV_00033_BCR	RELAZIONE IDROLOGICA-IDRAULICA SOTTOSTAZIONE ELETTRICA	Revisione		Revisione
Cod055_FV_00034_BCR	RELAZIONI DI CALCOLO E SISMICHE DELLE STRUTTURE - PROGETTO DEFINITIVO			
Cod055_FV_00035_BCR	RELAZIONE SUI MATERIALI DELLE OPERE CIVILI			
Cod055_FV_00036_BCR	PIANO DI MANUTENZIONE DELLE OPERE STRUTTURALI			
Cod055_FV_00037_BER	RELAZIONI DI CALCOLO IMPIANTI ELETTRICI			
Cod055_FV_00038_BGR	PIANO DI SICUREZZA E COORDINAMENTO			
Cod055_FV_00039_BER	MISURE DI CONDUCEBILITÀ - RESISTIVITÀ - TOMOGRAFIA ELETTRICA IMPIANTO FOTOVOLTAICO			
Cod055_FV_00040_BGD	INQUADRAMENTO IGM, CTR E ORTOFOTO			
Cod055_FV_00041_BER	MISURE DI CONDUCEBILITÀ - RESISTIVITÀ - TOMOGRAFIA ELETTRICA SOTTOSTAZIONE ELETTRICA			
Cod055_FV_00042_BGD	INQUADRAMENTO CATASTALE IMPIANTO			Revisione
Cod055_FV_00043_BGD	RILIEVO TOPOGRAFICO			
Cod055_FV_00044_BGR	PROPOSTA DI VARIANTE URBANISTICA	Revisione		

Cod055_FV_00045_BGD	INQUADRAMENTO CATASTALE OPERE DI CONNESSIONE			
Cod055_FV_00046_BCD	SEZIONI E PROSPETTI STRUTTURE DI SOSTEGNO MODULI FOTOVOLTAICI			
Cod055_FV_00047_BED	CABINE DI TRASFORMAZIONE E DI RACCOLTA - LAYOUT QUADRI			
Cod055_FV_00048_BCD	CABINE DI TRASFORMAZIONE E DI RACCOLTA - PARTICOLARI COSTRUTTIVI FONDAZIONI - PIANTE PROSPETTI SEZIONI			
Cod055_FV_00049_BED	FASCE DI RISPETTO DPA			
Cod055_FV_00050_BEU	SCHEMA ELETTRICO UNIFILARE AC			
Cod055_FV_00051_BEU	SCHEMA ELETTRICO UNIFILARE CC			
Cod055_FV_00052_BED	PIANTE PROSPETTI E SEZIONI - SSE			
Cod055_FV_00053_BEU	SCHEMA UNIFILARE DI DETTAGLIO SSE			
Cod055_FV_00054_BED	PERCORSO CAVO AT			
Cod055_FV_00055_BED	PLANIMETRIA IMPIANTO DI TERRA SSE			
Cod055_FV_00056_BED	PLANIMETRIA RETE DI TERRA			
Cod055_FV_00057_BED	PLANIMETRIA PERCORSO CAVI INTERNI ALL'IMPIANTO	Revisione	Revisione	Revisione
Cod055_FV_00058_BGD	TRACCIATO CAVIDOTTO CON INQUADRAMENTO INTERFERENZE			
Cod055_FV_00059_BGD	RISOLUZIONE TIPO DELLE INTERFERENZE CAVIDOTTO			
Cod055_FV_00060_BED	PLANIMETRIA DETTAGLIO SOTTOCAMPI e TIPOICO STRINGATURA			
Cod055_FV_00061_BCD	PLANIMETRIA E SEZIONI VIABILITA' INTERNA			
Cod055_FV_00062_BGD	IMPIANTO DI SICUREZZA (VIDEOSORVEGLIANZA-ANTINTRUSIONE)			
Cod055_FV_00063_BGD	RECINZIONE PERIMETRALE E CANCELLO			
Cod055_FV_00064_BCD	PLANIMETRIA AREA DI CANTIERE			
Cod055_FV_00065_BCD	PLANIMETRIA SCAVI E RILEVATI			
Cod055_FV_00066_BPD	PLANIMETRIA OPERE DI INSERIMENTO PAESAGGISTICO-AMBIENTALE IMPIANTO FOTOVOLTAICO			Revisione
Cod055_FV_00067_BPD	PLANIMETRIA OPERE DI INSERIMENTO PAESAGGISTICO-AMBIENTALE SOTTOSTAZIONE ELETTRICA			
Cod055_FV_00068_BCD	PLANIMETRIA OPERE DI REGIMENTAZIONE DELLE ACQUE IMPIANTO FOTOVOLTAICO			Revisione

Cod055_FV_00069_BCD	PLANIMETRIA OPERE DI REGIMENTAZIONE DELLE ACQUE SOTTOSTAZIONE ELETTRICA			Revisione
Cod055_FV_00070_BGD	PIANO PARTICELLARE DI ESPROPRIO GRAFICO	Revisione		
Cod055_FV_00071_BGD	PLANIMETRIA MISURE ANTINCENDIO IMPIANTO FOTOVOLTAICO			Revisione
Cod055_FV_00072_BGD	PLANIMETRIA MISURE ANTINCENDIO SOTTOSTAZIONE ELETTRICA			
Cod055_FV_00073_BPR	RELAZIONE INTEGRATIVA VERIFICA COMPLETEZZA	Nuova emissione		
Cod055_FV_00074_BPD	FASCIA DI RISPETTO BENI CULTURALI	Nuova emissione		
Cod055_FV_00075_BPD	PLANIMETRIA DISTANZE RISPETTO AUTOSTRADA	Nuova emissione		Revisione
Cod055_FV_00076_BPD	SEZIONI INTERFERENZE AUTOSTRADA	Nuova emissione		
Cod055_FV_00077_BPD	PLANIMETRIA SPECIFICA DISTANZE MINIME IMPIANTI FV			
Cod055_FV_00078_BPD	ELABORATI GRAFICI INTERFERENZE SNAM	Nuova emissione	Revisione	Revisione
Cod055_FV_00079_BPR	RELAZIONE ABBAGLIAMENTO	Nuova emissione		
Cod055_FV_00080_BPR	RELAZIONE INTEGRATIVA PER LA CONFERENZA DEI SERVIZI		Nuova emissione	
Cod055_FV_00081_BPR	SCHEDA DESCRITTIVA SCARICO IN ACQUE SUPERFICIALI SOTTOSTAZIONE ELETTRICA		Nuova emissione	Revisione
Cod055_FV_00082_BPR	SCHEDA DESCRITTIVA SCARICHI SU SUOLO CONVERSION UNIT IMPIANTO		Nuova emissione	Revisione
Cod055_FV_00083_BPR	Profilo longitudinale e sezione trasversale rete fognaria bianca e laminazione SSE		Nuova emissione	Revisione
Cod055_FV_01001_BGL	PTO - Elenco documenti			
Cod055_FV_01002_BGD	PTO - Corografia			
Cod055_FV_01003_BGD	PTO - Carta Tecnica del Progetto			
Cod055_FV_01004_BGD	PTO - Planimetria di Progetto su Ortofoto		Revisione	
Cod055_FV_01005_BGL	PTO - Elenco dei proprietari (particolare)			
Cod055_FV_01006_BGD	PTO - Planimetria catastale con aree potenzialmente impegnate			



Cod055_FV_01007_BEU	PTO - Schema unifilare impianto di rete			
Cod055_FV_01008_BED	PTO - Planimetria elettromeccanica opere di rete			
Cod055_FV_01009_BED	PTO - Sezione elettromeccanica opere di rete			
Cod055_FV_01010_BGR	PTO - Caratteristiche dei componenti opere di rete			
Cod055_FV_01011_BCD	PTO - Planimetria vie cavo e drenaggi opere di rete			
Cod055_FV_01012_BED	PTO - Planimetria rete di terra opere di rete			
Cod055_FV_01013_BGD	PTO - Planimetria con DPA ai sensi del D.M. 29/05/2008			
Cod055_FV_01014_BGR	PTO - Relazione tecnica illustrativa e-distribuzione	Revisione		
Cod055_FV_01015_BEU	PTO - Schema unifilare impianto di utenza			
Cod055_FV_01016_BED	PTO - Planimetria elettromeccanica impianto di utenza			
Cod055_FV_01017_BED	PTO - Sezione elettromeccanica impianto di utenza			
Cod055_FV_01018_BGD	PTO - Planimetria generale opere edili di rete			
Cod055_FV_01019_BGD	PTO - planimetria DPA opere d'utenza			